

**DISTANCE**  
3,5 Km



**TEMPS**  
ENVIRON 1h30



**BALISAGE**  
PANNEAUX



**! PRATIQUE**

Se munir de jumelles pour observer les oiseaux.

DECOUVREZ D'AUTRES SENTIERS SUR:  
[www.tourisme-creuse.com/aubusson-felletin/bouger/](http://www.tourisme-creuse.com/aubusson-felletin/bouger/)

# VALLIÈRE

sentier  
d'interprétation

**INFOS**

Longueur du circuit : 3,5 km  
Durée : 1 h 30 min  
Difficulté : facile  
Suivre le balisage jaune



Pensez à vous chausser correctement



Pensez à vous hydrater régulièrement



Pensez à vérifier la Météo avant le départ

MERCI D'EMPORTER  
VOS DÉCHETS



Sentier  
de l'étang  
de Masvaudier



Sentier  
de l'étang  
de Masvaudier

## Sentier d'interprétation de l'Etang de Masvaudier :

Ce sentier balisé vous invite à découvrir les richesses de notre territoire.


Vous pourrez, au gré des panneaux illustrés vous familiariser avec la faune et la flore des différents milieux naturels traversés mais aussi découvrir le patrimoine légué par nos prédécesseurs.

Des bancs, parsemés sur l'ensemble du parcours, vous permettront de profiter de la quiétude des lieux.

Longueur : 3.5 km  
Durée : 1 h 30 mn  
Difficulté : facile

Suivre le balisage jaune

- 21 Pin sylvestre
- 20 Chêne pédonculé
- 19 Vipère aspic
- 18 Pic noir
- 17 Leste brun
- 16 Oiseaux de la lande
- 15 Bouleau
- 14 Aulne
- 13 Couleuvre à collier
- 12 Epicéa et cônes
- 11 Vie de l'étang
- 10 Agrion élégant
- 9 Pont des poupées
- 8 Hêtre
- 7 Bécasse
- 6 Arbre mort
- 5 Oiseaux de la forêt
- 4 Champignons
- 3 Mésanges
- 2 Fontaine Sainte-Radegonde
- 1 Frêne



Balise de continuité



Mauvaise direction



Prendre à droite





Prendre à gauche


TABLES DE PIQUE-NIQUE




 CAMPING

 PATRIMOINE

 PANNEAU D'ACCUEIL

 PANNEAU D'INTERPRETATION

 BANC